


PODER EJECUTIVO DEL ESTADO DE  
**QUERÉTARO**


H. Ayuntamiento  
de Toluán

**CERTIFICACIÓN**

Poder Ejecutivo  
del Estado de Querétaro



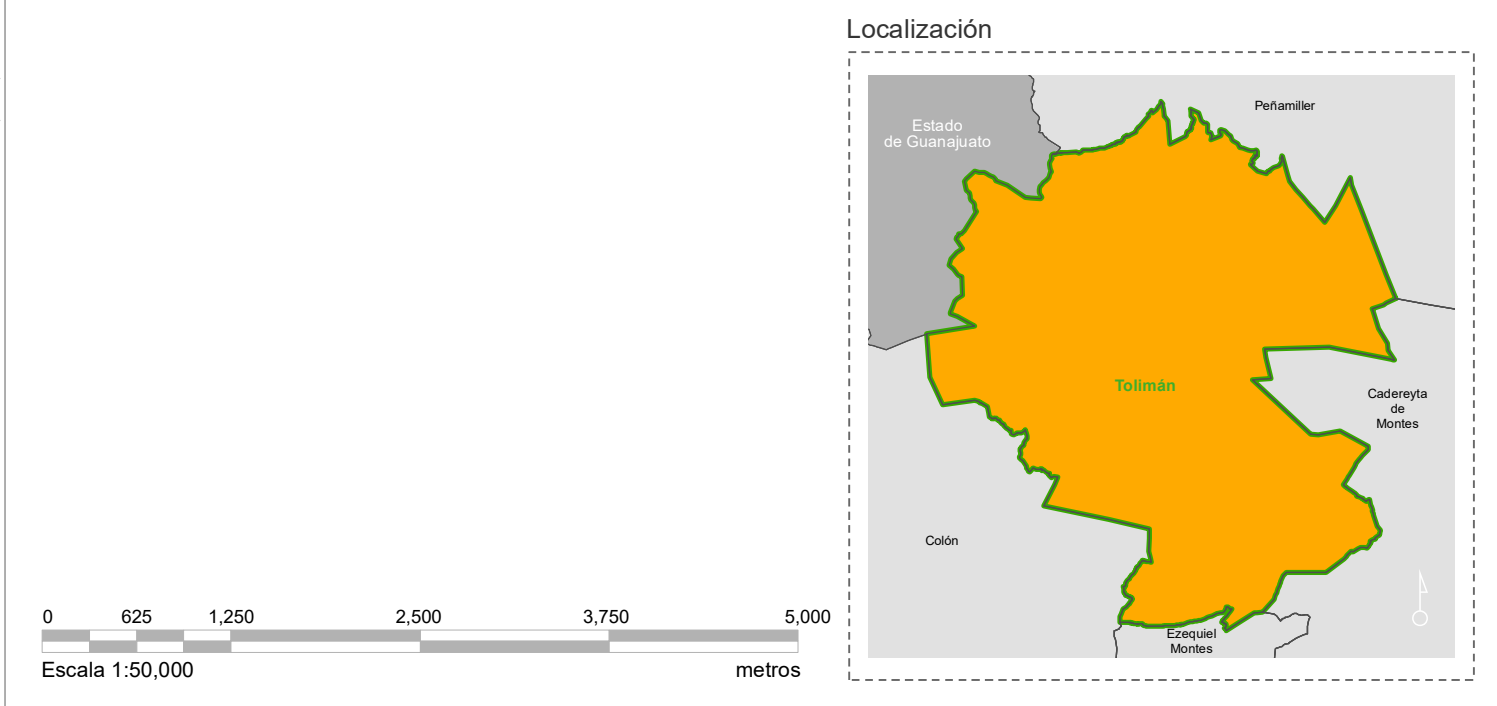
Secretaría del H. Ayuntamiento  
Municipio de Toluán



**SIMBOLOGÍA TEMÁTICA**

**SIMBOLOGÍA BÁSICA**

- |  |  |  |  |
|--|--|--|--|
|  | Zona de estudio                          |  | <b>Fuente: INEGI</b><br>Cuerpos de agua            |
|  | Límites municipales                      |  | Curvas de nivel                                    |
|  | Límites estatales                        |  | Río  |
|  | <b>Fuente: CEI</b><br>Carretera Estatal  |  | Escurrimientos                                     |
|  | Terracería                               |  | Línea de transmisión eléctrica                     |
|  | Vereda                                   |  | <b>Fuente: Catastro Estatal</b><br>Predios urbanos |
|  | <b>Fuente: SDUOP</b><br>Suelo construido |  | Predios rústicos                                   |



2,330,000  
2,330,000  
2,330,000  
2,330,000  
2,330,000

2,330,000  
2,330,000  
2,330,000  
2,330,000  
2,330,000

390,000  
390,000  
390,000  
390,000  
390,000

400,000  
400,000  
400,000  
400,000  
400,000

410,000  
410,000  
410,000  
410,000  
410,000

Estado  
de Guanajuato

Municipio  
Peñamiller

Municipio  
Cadereyta de Montes

Municipio  
Colón

Municipio  
Ezequiel Montes